



Secretaria de Meio Ambiente e Desenvolvimento Sustentável - SEMAD  
Centro de Informações Meteorológicas e Hidrológicas do Estado de Goiás - CIMEHGO  
Sala de Situação de Monitoramento de Riscos e Desastres Naturais

Boletim nº: 0247

Elaborado na data: 16/10/2022

Previsão para data: 17/10/2022

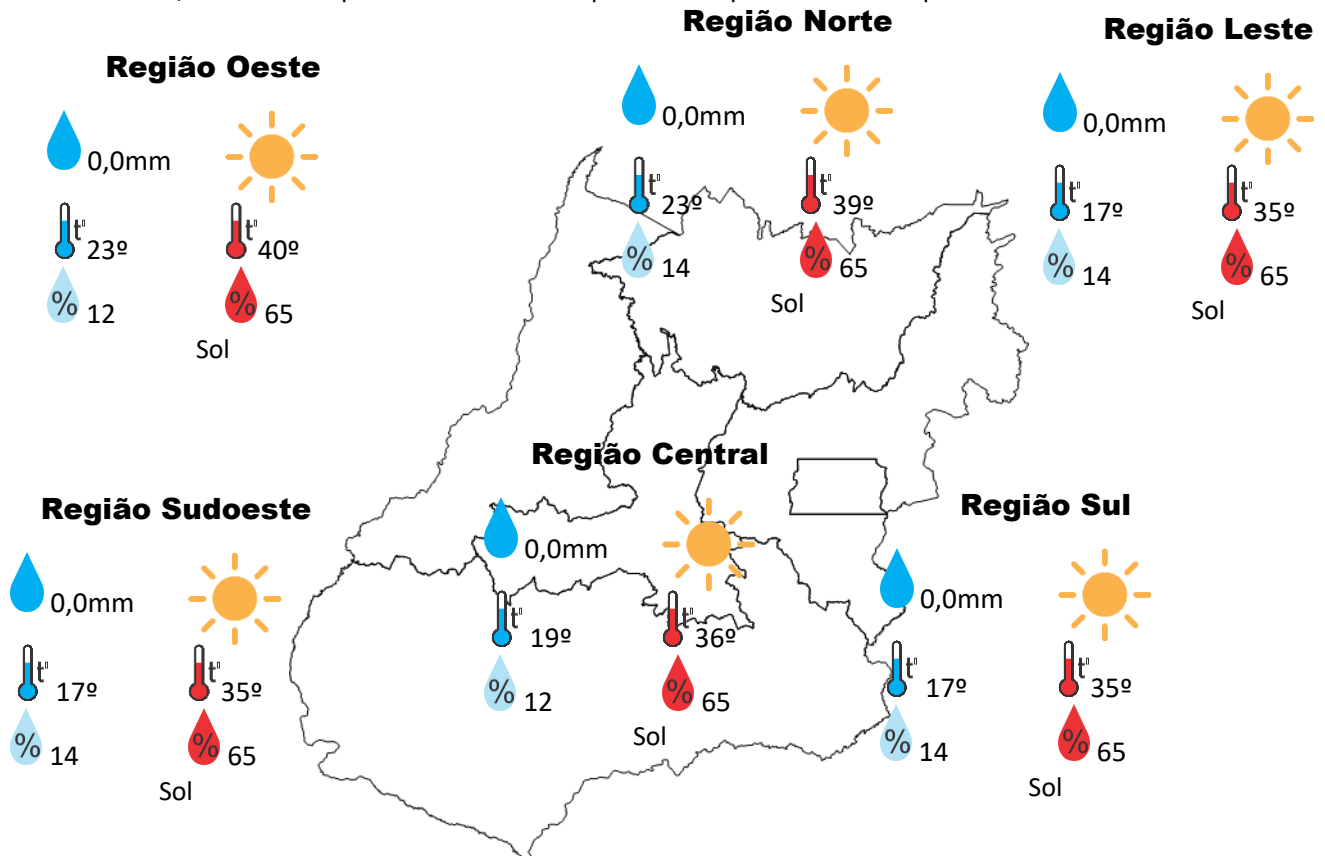
### Informações do Tempo para o Estado

**Segunda-feira** sem muitas alterações nas condições do tempo, a presença da massa de ar seco e quente vai manter o tempo estável, as temperaturas estarão elevadas e a umidade relativa do ar em declínio o período da tarde.

**Capital:** Sol e temperatura máxima podendo chegar aos 35°C e umidade relativa do ar variando entre 12% a 65%, o nascer do sol será às 05:47hs e o pôr do sol às 18:17hs.

**Alerta:** Temperaturas elevadas e umidade relativa do ar em estado de Alerta/Emergência no período da tarde em várias regiões.

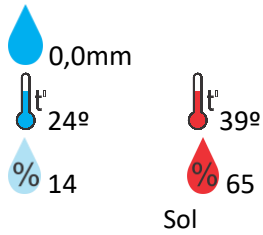
**Prognóstico semanal para Estado:** de segunda a quinta-feira a massa de ar seco e quente atua mantendo o predomínio de tempo estável, com temperaturas elevadas e umidade relativa do ar baixa. Mas de quinta para sexta-feira começaremos a ter mudanças nas condições do tempo, devido ao avanço de uma frente fria vinda do sul do país, que vai quebrar o padrão estabelecido pela massa de ar seco e quente, com isso a frente fria vai influenciar o tempo em nosso estado provocando a formação de áreas de instabilidade, consequentemente a teremos pancadas de chuvas, contudo é importante ficar atento para o risco potencial de tempestades.



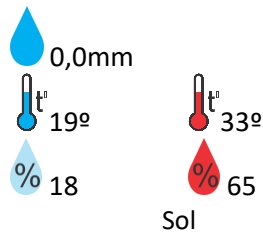


## Previsão para alguns municípios:

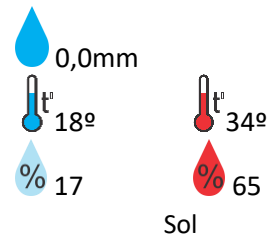
### Porangatu



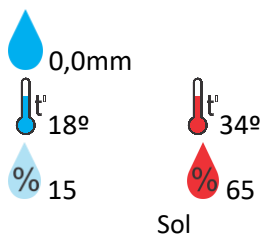
### Catalão



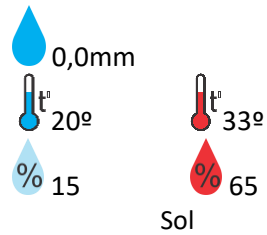
### Jataí



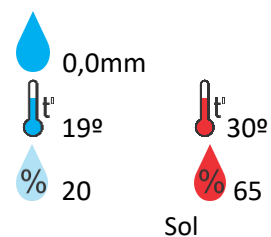
### Rio Verde



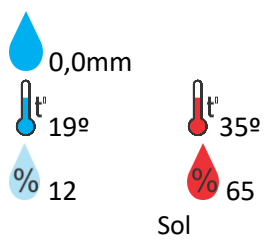
### Luziânia



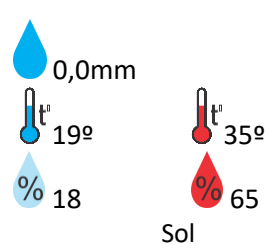
### Anápolis



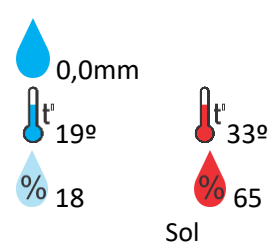
### Goiânia



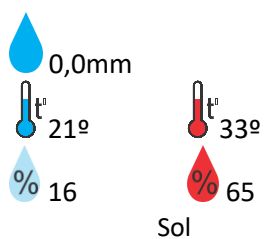
### Itumbiara



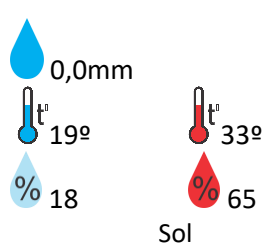
### Ouvidor



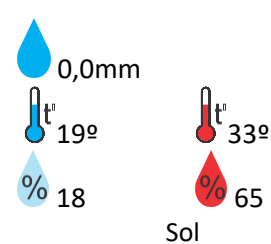
### Goiandira



### Três Ranchos

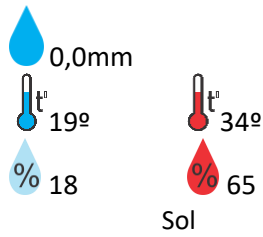


### Cumari

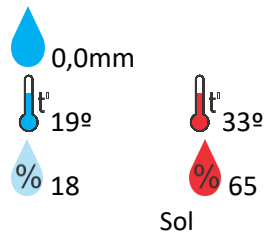




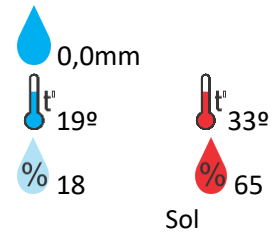
### Anhanguera



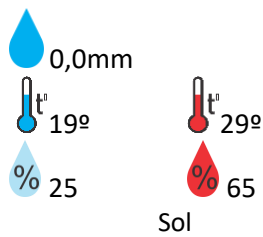
### Ipameri



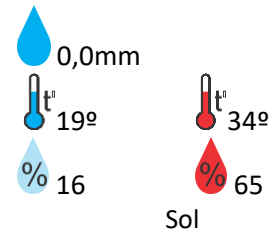
### Nova Aurora



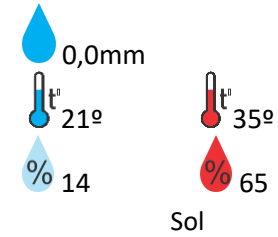
### Cristalina



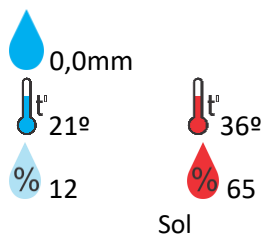
### Santa Helena



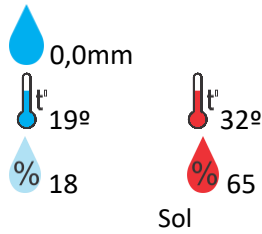
### Ceres



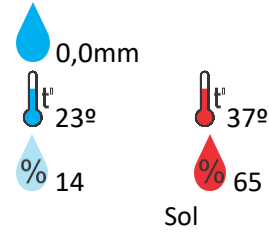
### Goianésia



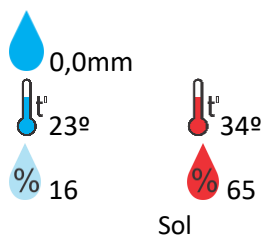
### Davinópolis



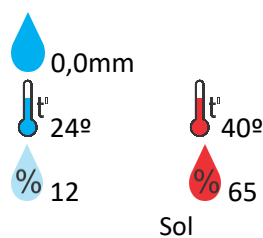
### Rubiataba



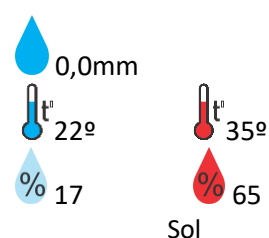
### Flores de Goiás



### Mozarlândia



### Quirinópolis



**OBS:** As informações contidas nesse boletim do tempo levam em consideração dados das variáveis meteorológicas previstas por modelos meteorológicos e análise de imagens de satélite do dia 16/10/2022 às 08:00 horas